












LEPPEMÄRGID

-  PLANEERINGUALA PIIR
-  OLEMASOLEV KINNISTU PIIR
-  JUURDEPÄÄS KINNISTULE
-  OLEMASOLEV RIIGIMAANTEE
-  AVALIKULT KASUTATAVA TEE KAITSEVÕOND (ETAK 21.09.2023)
-  OLEMASOLEV EHTUSJOO
-  OLEMASOLEV KOHALIK TEE, JUURDEPÄÄS, TÄNAV
-  OLEMASOLEV JALG- JA JALGRATTATEE
-  OLEMASOLEV LÄHIM ALAJAAM
-  OLEMASOLEV LÄHIM GAASITORUSTIK (ETAK 21.09.2023)
-  OLEMASOLEV PUURKAEV
-  PUURKAEVU HOOLDUSALA / SANITAARKAITSEALA
-  OLEMASOLEV HÜDRANT / VEEVÕTUKOHT
-  KAITSMATA PÕHJAVEEGA ALA
-  MAARDLA PIIR
-  OLEMASOLEV BUSSIPEATUS
-  OLEMASOLEVAD AIAMAAD
-  OLEMASOLEV ÜKSIKELAMUTE ALA
-  OLEMASOLEV KORTERELAMUTE ALA
-  OLEMASOLEV ÄRIMAA
-  OLEMASOLEV TOOTMISMAA
-  OLEMASOLEV MAATULUNDUSMAA
-  KEHTESTATUD DETAILPLAN. PLANEERINGUALA PIIR NUMBRIGA

KEHTESTATUD DETAILPLANEERINGUD:

1. Mätiiku ja Kõüni kinnistu detailplaneering; PlanID 66668; kehtestatud 24.09.2008, Rakvere Vallavolikogu otsus nr 30

MÄRKUSED:

1. Detailplaneering kehtib koos seletuskirjaga
2. Alusplaan Maa-amet 2023

OÜ PROJEKTEERIMIS- KESKUS		LEPNA ALEVIKUS KOOLI KÜ DETAILPLANEERING	
Oja tn 1 44314 RAKVERE projekteerimiskeskus@gmail.com tel +372 5330 2290 MTR registr.nr. EEP004838 www.projekteerimiskeskus.ee		Asukoht: Rakvere vald, Lepna alevik, Kooli kü (66204:002:0489)	
Juhataja (allkirjastatud digitaalselt) K. Õisma Planeerija (allkirjastatud digitaalselt) R. Efert		DP koostamise korraldaja: Rakvere Vallavalitsus	
KONTAKTVÕONDI PLAAN		Joonis	Töö nr. 177/0515
			Mõõtkava 1/3000
			Kuupäev 29.09.2023
			Staadium DP
			Leht 2 / 4